



ESTADÍSTICO DEL Padrón Electoral y Lista Nominal de Electores en el Estado de Michoacán



DIRECCIÓN EJECUTIVA DE ORGANIZACIÓN ELECTORAL
Bruselas No. 118, Fracc. Villa Universidad, C.P. 58060,
Morelia, Michoacán, México. Tel. 443 322 14 00.



Estadístico del Padrón Electoral y Lista Nominal de Electores en el Estado de Michoacán desagregado por sexo, distrito local, municipio y residentes en el extranjero con corte al 4 de marzo de 2022.

Presentación

El Padrón Electoral en Michoacán se encuentra conformado por toda la población que solicita su inscripción al mismo con domicilio en la Entidad, lo anterior, con la finalidad de obtener su Credencial para Votar con Fotografía y así ejercer su derecho al voto.

Por su parte, la Lista Nominal de electores en el Estado de Michoacán está conformada por la población que solicito su inscripción al Padrón Electoral correspondiente a la Entidad y que cuentan con su Credencial para Votar con Fotografía vigente.

La importancia de conocer los datos relacionados con el Padrón Electoral y la Lista Nominal de Electores consiste en su relación directa con la determinación del número de las casillas electorales a instalarse en el territorio michoacano y la cantidad de documentación electoral a producir en los distintos procesos electorales locales, entre otras más.

En el presente informe se da cuenta a los integrantes de la Comisión de Organización Electoral del Instituto, sobre los datos estadísticos que conforman el Padrón Electoral y el Listado Nominal en el Estado de Michoacán, la información se presenta desagregada por sexo a nivel Estatal, Distrito Local, Municipal y un apartado correspondiente a los Michoacanos Residentes en el Extranjero.

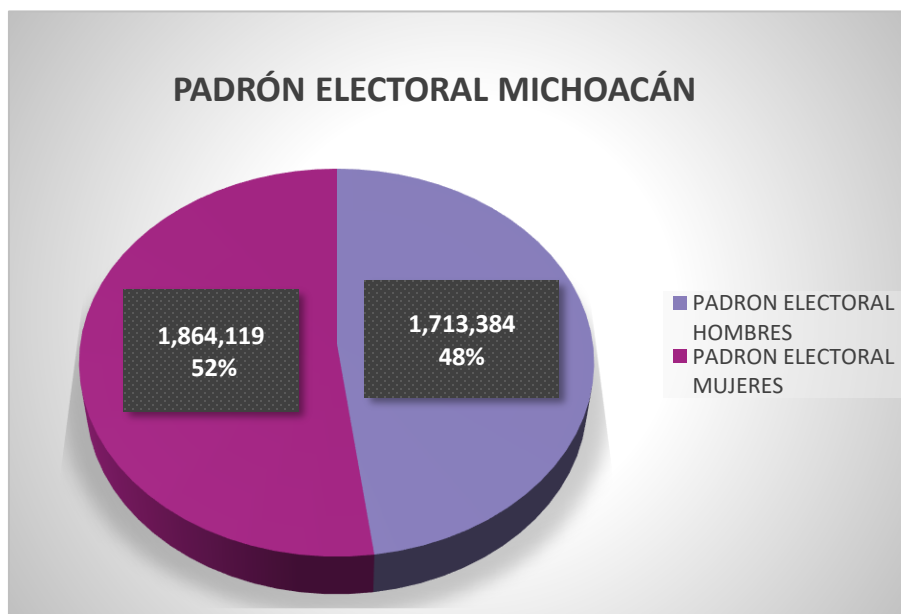
Los datos estadísticos mostrados en el presente documento fueron obtenidos de la pagina de Internet del INE, con fecha de corte al día 04 de marzo del año 2022, en la categoría de datos abiertos, tema Padrón Electoral, información que puede ser consultada en la siguiente liga <https://ine.mx/transparencia/datos-abiertos/#/tematica/padron-electoral>



1. Padrón Electoral y Lista Nominal a nivel Estatal.

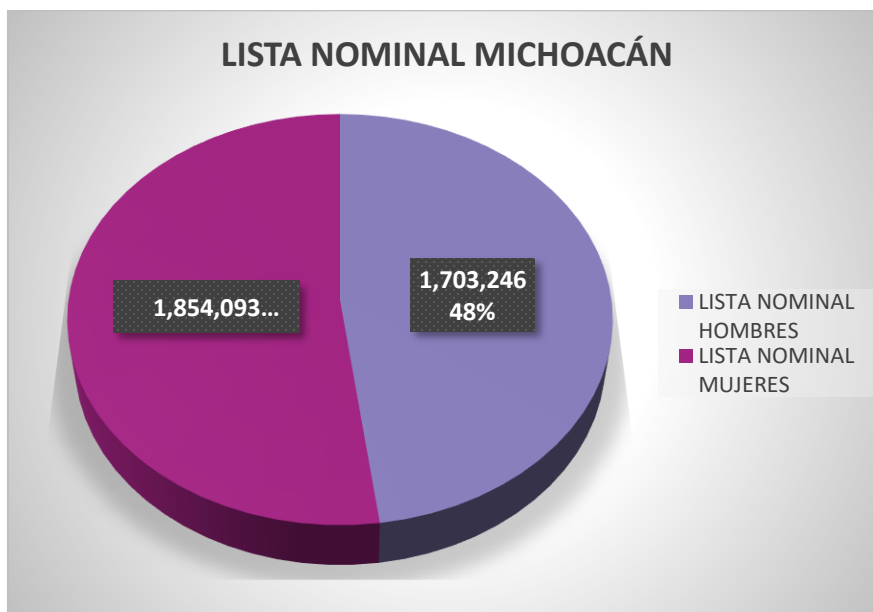
En el Estado de Michoacán de Ocampo con corte al día 4 de marzo del año 2022, se cuenta con un total de 3,577,503 michoacanos y michoacanas inscritos en el Padrón Electoral, la información completa se muestra en la siguiente tabla:

Padrón Electoral en Michoacán		
Padrón Electoral Hombres	Padrón Electoral Mujeres	Padrón Electoral
1,713,384	1,864,119	3,577,503



En lo correspondiente a los datos relativos a la Lista Nominal, dicha cifra asciende a 3,557,339 michoacanas y michoacanos que cuentan con su credencial para votar con fotografía vigente y están en condiciones de ejercer su voto, tal y como se muestra en la siguiente tabla:

Lista Nominal de Electores en Michoacán		
Lista Nominal Hombres	Lista Nominal Mujeres	Lista Nominal
1,703,246	1,854,093	3,557,339



2. Padrón Electoral y Lista Nominal de electores por Distrito Electoral Local.

En lo que respecta a la información del Padrón Electoral en los 24 distritos electorales locales que conforman nuestra geografía electoral local, la información se muestra a continuación:

Distrito Local	Cabecera Distrital	Padrón Electoral Hombres	Padrón Electoral Mujeres	Padrón Electoral
01	La Piedad	75,307	83,291	158,598
02	Puruándiro	80,328	86,973	167,301
03	Maravatío	66,823	73,006	139,829
04	Jiquilpan	69,903	76,881	146,784
05	Paracho	72,579	82,132	154,711
06	Zamora	71,704	79,630	151,334
07	Zacapu	78,537	85,195	163,732
08	Tarímbaro	76,369	83,952	160,321
09	Los Reyes	77,441	83,513	160,954



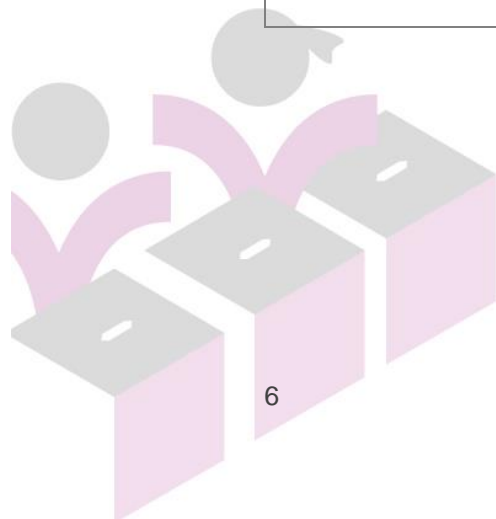
Distrito Local	Cabecera Distrital	Padrón Electoral Hombres	Padrón Electoral Mujeres	Padrón Electoral
10	Morelia Noroeste	70,979	77,741	148,720
11	Morelia Noreste	76,222	85,430	161,652
12	Hidalgo	73,648	81,386	155,034
13	Zitácuaro	69,317	77,478	146,795
14	Uruapan Norte	60,754	68,496	129,250
15	Pátzcuaro	73,498	81,708	155,206
16	Morelia Suroeste	77,307	86,213	163,520
17	Morelia Sureste	76,425	87,279	163,704
18	Huetamo	69,280	70,470	139,750
19	Tacámbaro	74,001	77,610	151,611
20	Uruapan Sur	59,835	66,260	126,095
21	Coalcomán	65,541	65,176	130,717
22	Múgica	64,853	66,981	131,834
23	Apatzingán	62,959	66,818	129,777
24	Lázaro Cárdenas	69,774	70,500	140,274
Total		1,713,384	1,864,119	3,577,503

Por su parte, en lo relativo a los datos de la Lista Nominal a nivel de Distrito Local, se muestran en la siguiente tabla:

Distrito Local	Cabecera Distrital	Lista Nominal Hombres	Lista Nominal Mujeres	Lista Nominal
1	La Piedad	74,809	82,771	157,580
2	Puruándiro	79,705	86,348	166,053
3	Maravatío	66,465	72,689	139,154
4	Jiquilpan	69,508	76,442	145,950



Distrito Local	Cabecera Distrital	Lista Nominal Hombres	Lista Nominal Mujeres	Lista Nominal
5	Paracho	72,032	81,569	153,601
6	Zamora	71,469	79,381	150,850
7	Zacapu	78,056	84,687	162,743
8	Tarímbaro	75,755	83,332	159,087
9	Los Reyes	76,767	82,834	159,601
10	Morelia Noroeste	70,743	77,490	148,233
11	Morelia Noreste	75,914	85,137	161,051
12	Hidalgo	73,164	80,949	154,113
13	Zitácuaro	68,873	77,088	145,961
14	Uruapan Norte	60,539	68,322	128,861
15	Pátzcuaro	73,048	81,244	154,292
16	Morelia Suroeste	77,014	85,917	162,931
17	Morelia Sureste	76,135	86,912	163,047
18	Huetamo	68,666	69,906	138,572
19	Tacámbaro	73,233	76,827	150,060
20	Uruapan Sur	59,657	66,081	125,738
21	Coalcomán	65,088	64,777	129,865
22	Múgica	64,302	66,473	130,775
23	Apatzingán	62,691	66,589	129,280
24	Lázaro Cárdenas	69,613	70,328	139,941
Total		1,703,246	1,854,093	3,557,339





3. Padrón Electoral y Lista Nominal de Electores a Nivel Municipal.

La información del Padrón Electoral para los 113 municipios del Estado dividida por sexo se muestra en la siguiente tabla:

Csv.	Nombre del Municipio	Padrón Electoral Hombres	Padrón Electoral Mujeres	Padrón Electoral
01	Acuitzio	4,241	4,721	8,962
02	Aguililla	5,663	5,623	11,286
03	Álvaro Obregón	8,162	8,839	17,001
04	Angamacutiro	6,019	6,483	12,502
05	Angangueo	3,903	4,271	8,174
06	Apatzingán	44,497	47,520	92,017
07	Aporo	1,378	1,553	2,931
08	Aquila	9,561	9,253	18,814
09	Ario	13,309	14,196	27,505
10	Arteaga	8,007	8,123	16,130
11	Briseñas	3,069	3,185	6,254
12	Buenavista	15,974	16,378	32,352
13	Carácuaro	3,903	3,729	7,632
14	Charapan	4,517	5,421	9,938
15	Charo	8,294	8,744	17,038
16	Chavinda	4,678	4,916	9,594
17	Cheran	6,613	7,530	14,143
18	Chilchota	13,507	15,553	29,060
19	Chinicuila	2,020	1,723	3,743
20	Chucandiro	2,466	2,560	5,026
21	Churintzio	3,036	3,139	6,175
22	Churumuco	5,207	5,207	10,414
23	Coahuayana	5,741	5,524	11,265



Csv.	Nombre del Municipio	Padrón Electoral Hombres	Padrón Electoral Mujeres	Padrón Electoral
24	Coalcomán de Vázquez Pallares	7,356	7,174	14,530
25	Coeneo	9,098	9,906	19,004
26	Cojumatlán de Regules	4,009	4,289	8,298
27	Contepec	11,652	12,552	24,204
28	Copándaro	3,592	3,952	7,544
29	Cotija	8,331	8,799	17,130
30	Cuitzeo	10,964	12,391	23,355
31	Ecuandureo	5,426	6,098	11,524
32	Epitacio Huerta	5,826	5,982	11,808
33	Erongarícuaro	5,763	6,300	12,063
34	Gabriel Zamora	8,088	8,438	16,526
35	Hidalgo	43,025	48,345	91,370
36	Huandacareo	4,881	5,540	10,421
37	Huaniqueo	3,642	3,948	7,590
38	Huetamo	16,271	16,816	33,087
39	Huiramba	3,265	3,524	6,789
40	Indaparapeo	6,625	7,129	13,754
41	Irimbo	5,940	6,644	12,584
42	Ixtlán	5,723	5,984	11,707
43	Jacona	25,566	27,744	53,310
44	Jiménez	5,959	6,455	12,414
45	Jiquilpan	15,530	17,317	32,847
46	José Sixto Verduzco	10,156	10,938	21,094
47	Juárez	5,324	5,562	10,886
48	Jungapeo	7,488	7,652	15,140
49	La Huacana	11,897	12,154	24,051



Csv.	Nombre del Municipio	Padrón Electoral Hombres	Padrón Electoral Mujeres	Padrón Electoral
50	La Piedad	38,063	4,2718	80,781
51	Lagunillas	25,84	2,778	5,362
52	Lázaro Cárdenas	69,774	70,500	140,274
53	Los Reyes	27,322	29,912	57,234
54	Madero	7,131	7,107	14,238
55	Maravatío	30,662	33,920	64,582
56	Marcos Castellanos	4,782	5,274	10,056
57	Morelia	300,933	336,663	637,596
58	Morelos	3,806	4,134	7,940
59	Múgica	16,421	17,644	34,065
60	Nahuatzen	10,043	11,305	21,348
61	Nocupétaro	3,619	3,476	7,095
62	Nuevo Parangaricutiro	7,198	7,807	15,005
63	Nuevo Urecho	3,155	3,139	6,294
64	Numarán	4,617	5,016	9,633
65	Ocampo	8,310	8,912	17,222
66	Pajacuarán	7,393	8,079	15,472
67	Panindícuaro	6,864	7,477	14,341
68	Paracho	12,734	14,523	27,257
69	Parácuaro	9,375	9,751	19,126
70	Pátzcuaro	32,714	37,350	70,064
71	Penjamillo	7,587	8,274	15,861
72	Peribán	10,731	10,891	21,622
73	Purépero	6,391	6,815	13,206
74	Puruándiro	28,948	31,164	60,112
75	Queréndaro	5,552	5,773	11,325



Csv.	Nombre del Municipio	Padrón Electoral Hombres	Padrón Electoral Mujeres	Padrón Electoral
76	Quiroga	10,304	11,594	21,898
77	Sahuayo	26,075	29,228	55,303
78	Salvador Escalante	17,337	18,805	36,142
79	San Lucas	7,274	7,295	14,569
80	Santa Ana Maya	5,440	6,061	11,501
81	Senguio	7,709	8,164	15,873
82	Susupuato	3,657	3,565	7,222
83	Tacámbaro	27,486	29,200	56,686
84	Tancítaro	11,264	11,491	22,755
85	Tangamandapio	11,757	12,641	24,398
86	Tangancícuaro	13,632	14,916	28,548
87	Tanhuato	5,550	6,224	11,774
88	Taretan	5,881	6,026	11,907
89	Tarímbaro	33,292	36,836	70,128
90	Tepalcatepec	8,495	8,610	17,105
91	Tingambato	5,609	6,202	11,811
92	Tingüindín	5,586	6,080	11,666
93	Tiquicheo de Nicolas Romero	5,344	5,079	10,423
94	Tlalpujahuá	9,596	10,835	20,431
95	Tlazazalca	3,901	3,878	7,779
96	Tocumbo	4,754	5,000	9,754
97	Tumbiscatio	2,703	2,525	5,228
98	Turicato	12,334	12,884	25,218
99	Tuxpan	9,605	10,795	20,400
100	Tuzantla	6,364	6,212	12,576
101	Tzintzuntzan	5,501	6,201	11,702



Csv.	Nombre del Municipio	Padrón Electoral Hombres	Padrón Electoral Mujeres	Padrón Electoral
102	Tzitzio	4,050	3,765	7,815
103	Uruapan	120,589	134,756	255,345
104	Venustiano Carranza	8,872	9,698	18,570
105	Villamar	7,620	8,086	15,706
106	Vista Hermosa	7,566	7,890	15,456
107	Yurécuaro	11,131	12,234	23,365
108	Zacapu	29,047	31,842	60,889
109	Zamora	71,704	79,630	151,334
110	Zináparo	1,761	1,878	3,639
111	Zinapécuaro	19,131	20,624	39,755
112	Ziracuaretiro	6,488	6,848	13,336
113	Zitácuaro	57,104	64,295	121,399

En lo correspondiente a la información del Listado Nominal de Electores a nivel municipal, se muestra a continuación:

Csv.	Nombre del Municipio	Lista Nominal Hombres	Lista Nominal Mujeres	Lista Nominal
01	Acuitzio	4,148	4,646	8,794
02	Aguililla	5,618	5,593	11,211
03	Álvaro Obregón	8,034	8,707	16,741
04	Angamacutiro	5,990	6,449	12,439
05	Angangueo	3,845	4,222	8,067
06	Apatzingán	44,335	47,384	91,719
07	Aporo	1,363	1,546	2,909
08	Aquila	9,448	9,149	18,597
09	Ario	13,041	13,945	26,986
10	Arteaga	7,911	8,054	15,965
11	Briseñas	3,061	3,172	6,233
12	Buenavista	15,924	16,334	32,258



Csv.	Nombre del Municipio	Lista Nominal Hombres	Lista Nominal Mujeres	Lista Nominal
13	Carácuaro	3,826	3,657	7,483
14	Charapan	4,481	5,384	9,865
15	Charo	8,222	8,654	16,876
16	Chavinda	4,588	4,820	9,408
17	Cheran	6,563	7,502	14,065
18	Chilchota	13,394	15,414	28,808
19	Chinicuila	2,012	1,717	3,729
20	Chucandiro	2,455	2,550	5,005
21	Churintzio	2,996	3,113	6,109
22	Churumuco	5,110	5,111	10,221
23	Coahuayana	5,671	5,449	11,120
24	Coalcomán de Vázquez Pallares	7,313	7,137	14,450
25	Coeneo	9,057	9,871	18,928
26	Cojumatlán de Regules	3,989	4,268	8,257
27	Contepec	11,536	12,415	23,951
28	Copándaro	3,575	3,940	7,515
29	Cotija	8,248	8,701	16,949
30	Cuitzeo	10,838	12,271	23,109
31	Ecuandureo	5,389	6,065	11,454
32	Epitacio Huerta	5,796	5,966	11,762
33	Erongarícuaro	5,733	6,278	12,011
34	Gabriel Zamora	8,020	8,384	16,404
35	Hidalgo	42,845	48,173	91,018
36	Huandacareo	4,782	5,445	10,227
37	Huaniqueo	3,623	3,926	7,549
38	Huetamo	16,170	16,709	32,879
39	Huiramba	3,247	3,512	6,759
40	Indaparapeo	6,531	7,042	13,573
41	Irimbo	5,922	6,627	12,549
42	Ixtlán	5,645	5,895	11,540
43	Jacona	25,468	27,651	53,119



Csv.	Nombre del Municipio	Lista Nominal Hombres	Lista Nominal Mujeres	Lista Nominal
44	Jiménez	5,872	6,372	12,244
45	Jiquilpan	15,442	17,221	32,663
46	José Sixto Verduzco	10,074	10,864	20,938
47	Juárez	5,236	5,473	10,709
48	Jungapeo	7,411	7,565	14,976
49	La Huacana	11,803	12,065	23,868
50	La Piedad	37,920	42,551	80,471
51	Lagunillas	2,572	2,761	5,333
52	Lázaro Cárdenas	69,613	70,328	139,941
53	Los Reyes	27,184	29,782	56,966
54	Madero	6,972	6,934	13,906
55	Maravatío	30,541	33,807	64,348
56	Marcos Castellanos	4,684	5,160	9,844
57	Morelia	299,806	335,456	635,262
58	Morelos	3,780	4,111	7,891
59	Múgica	16,339	17,549	33,888
60	Nahuatzen	9,986	11,250	21,236
61	Nocupétaro	3,577	3,435	7,012
62	Nuevo Parangaricutiro	7,174	7,788	14,962
63	Nuevo Urecho	3,137	3,134	6,271
64	Numarán	4,595	5,001	9,596
65	Ocampo	8,178	8,786	16,964
66	Pajacuarán	7,282	7,966	15,248
67	Panindícuaro	6,777	7,376	14,153
68	Paracho	12,592	14,353	26,945
69	Parácuaro	9,319	9,687	19,006
70	Pátzcuaro	32,568	37,225	69,793
71	Penjamillo	7,544	8,229	15,773
72	Peribán	10,659	10,838	21,497
73	Purépero	6,362	6,779	13,141
74	Puruándiro	28,808	31,026	59,834



Csv.	Nombre del Municipio	Lista Nominal Hombres	Lista Nominal Mujeres	Lista Nominal
75	Queréndaro	5,440	5,669	11,109
76	Quiroga	10,226	11,517	21,743
77	Sahuayo	25,977	29,126	55,103
78	Salvador Escalante	17,252	18,705	35,957
79	San Lucas	7,197	7,222	14,419
80	Santa Ana Maya	5,402	6,014	11,416
81	Senguio	7,672	8,146	15,818
82	Susupuato	3,619	3,538	7,157
83	Tacámbaro	27,418	29,098	56,516
84	Tancítaro	11,182	11,417	22,599
85	Tangamandapio	11,686	12,566	24,252
86	Tangancicuaro	13,448	14,693	28,141
87	Tanhuato	5,454	6,121	11,575
88	Taretan	5,824	5,964	11,788
89	Tarímbaro	33,153	36,704	69,857
90	Tepalcatepec	8,443	8,560	17,003
91	Tingambato	5,482	6,063	11,545
92	Tingüindín	5,493	5,995	11,488
93	Tiquicheo de Nicolas Romero	5,305	5,053	10,358
94	Tlalpujagua	9,557	10,809	20,366
95	Tlazazalca	3,877	3,856	7,733
96	Tocumbo	4,725	4,974	9,699
97	Tumbiscatio	2,663	2,489	5,152
98	Turicato	12,253	12,805	25,058
99	Tuxpan	9,564	10,765	20,329
100	Tuzantla	6,319	6,185	12,504
101	Tzintzuntzan	5,455	6,148	11,603
102	Tzitzio	4,019	3,739	7,758
103	Uruapan	120,196	134,403	254,599
104	Venustiano Carranza	8,832	9,644	18,476
105	Villamar	7,561	8,030	15,591

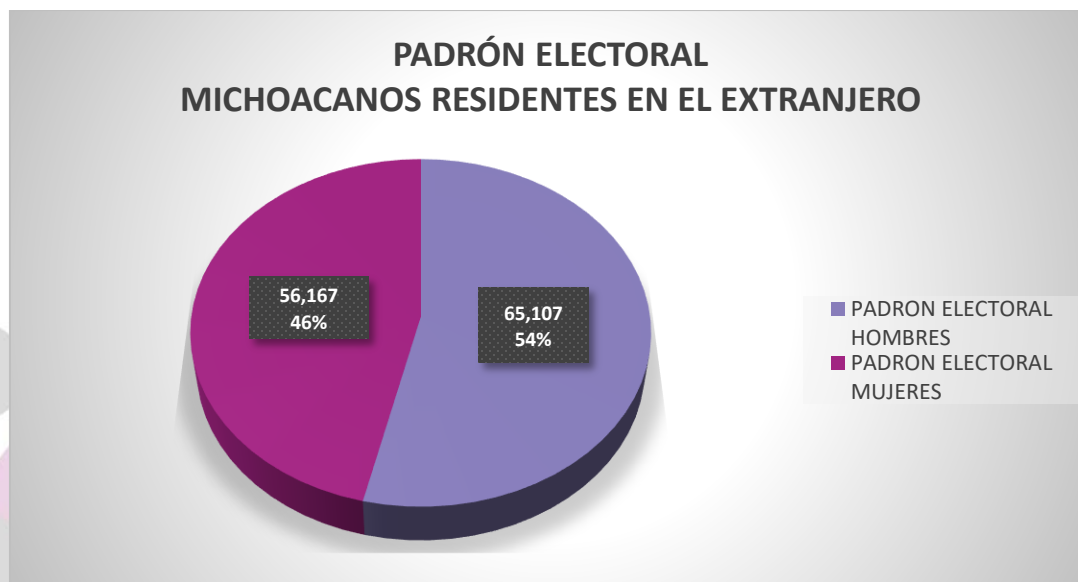


Csv.	Nombre del Municipio	Lista Nominal Hombres	Lista Nominal Mujeres	Lista Nominal
106	Vista Hermosa	7,523	7,851	15,374
107	Yurécuaro	11,063	12,158	23,221
108	Zacapu	28,901	31,708	60,609
109	Zamora	71,469	79,381	150,850
110	Zináparo	1,747	1,867	3,614
111	Zinapécuaro	18,957	20,480	39,437
112	Ziracuaretiro	6,472	6,830	13,302
113	Zitácuaro	56,850	64,080	120,930

4. Padrón Electoral y Lista Nominal de la ciudadanía Michoacana residente en el Extranjero.

A continuación, se presenta la información de los y las ciudadanas michoacanas residentes en el extranjero que han solicitado su inscripción al Padrón Electoral, con fecha de corte al día 04 de marzo del año 2022:

Padrón Electoral Hombres	Padrón Electoral Mujeres	Padrón Electoral de Michoacanos y Michoacanas Residentes en el Extranjero
65,107	56,167	121,274





El listado nominal de ciudadanas y ciudadanos michoacanos residentes en el extranjero se muestra a continuación:

Lista Nominal Hombres	Lista Nominal Mujeres	Lista Nominal de Michoacanos y Michoacas Residentes en el Extranjero
26,115	23,000	49,115



La información estadística fue presentada en la Sesión Ordinaria de la Comisión de Organización Electoral de fecha 31 de marzo de 2022.

